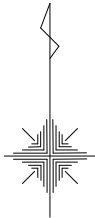


令和	年度	工事
工事番号		
路線名	国道279号	
施工所	むつ市大字奥内 地内	
用地実測図	縮尺 1:500	
図面番号	(1/1)	
下北県土整備事務所		
青森県		

用地実測図

測地系	世界測地系(測地成果2011)
座標系	X系
測量年月日	令和 7年 9月 1日
測量従事者	測量士 小 渡 寿 和

凡 例		
田	コンクリート杭	Y座標
■	プラスチック杭	X座標
○	金属プレート	Y座標
●	木 杭	X座標
●	金属杭	Y座標
●	金属杭	X座標
●	鋼管(ケーシング)	Y座標
●	鉄 釘	X座標
●	鉄 釘	Y座標



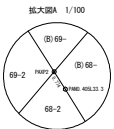
大字田名部字赤川ノ内並木

下北郡東通村  
大字田屋字館古横道

大字奥内字大室平

基準点座標一覧表

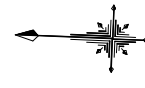
点 名	X座標	Y座標
BM-0001	138088.000	34708.000
BM-0002	138088.000	34708.000
BM-0003	138088.000	34708.000
BM-0004	138088.000	34708.000
BM-0005	138088.000	34708.000
BM-0006	138088.000	34708.000
BM-0007	138088.000	34708.000
BM-0008	138088.000	34708.000
BM-0009	138088.000	34708.000
BM-0010	138088.000	34708.000
BM-0011	138088.000	34708.000
BM-0012	138088.000	34708.000
BM-0013	138088.000	34708.000
BM-0014	138088.000	34708.000
BM-0015	138088.000	34708.000
BM-0016	138088.000	34708.000
BM-0017	138088.000	34708.000
BM-0018	138088.000	34708.000
BM-0019	138088.000	34708.000
BM-0020	138088.000	34708.000



令和	年度	工事
工事番号		
路線名	国道279号	
地区	工事	むつ市大字中野沢地内
用地平面図	縮尺	1:500
図面番号	策中	
下北県土整備事務所		
青森県		

( )内は現況地目

用地平面図  
S=1:500



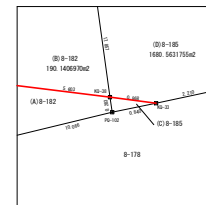
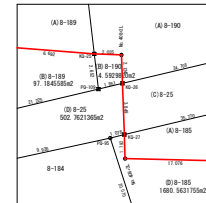
むつ市  
大字中野沢  
字穴明窪

字中田道

字上山道

字小川

拡大図1 縮尺1:200



記号	説明
①	境界点
②	境界点
③	境界点
④	境界点
⑤	境界点
⑥	境界点
⑦	境界点
⑧	境界点
⑨	境界点
⑩	境界点
⑪	境界点
⑫	境界点
⑬	境界点
⑭	境界点
⑮	境界点
⑯	境界点
⑰	境界点
⑱	境界点
⑲	境界点
⑳	境界点
㉑	境界点
㉒	境界点
㉓	境界点
㉔	境界点
㉕	境界点
㉖	境界点
㉗	境界点
㉘	境界点
㉙	境界点
㉚	境界点
㉛	境界点
㉜	境界点
㉝	境界点
㉞	境界点
㉟	境界点
㊱	境界点
㊲	境界点
㊳	境界点
㊴	境界点
㊵	境界点
㊶	境界点
㊷	境界点
㊸	境界点
㊹	境界点
㊺	境界点
㊻	境界点
㊼	境界点
㊽	境界点
㊾	境界点
㊿	境界点

※ 地番9-25のP0-65、P0-69より西側は残地求積の為、境界杭未設置

国道279号道路改良 用地実測図  
青森県むつ市大字中野沢字畑沢野 地内

